


Plan Local d'Urbanisme

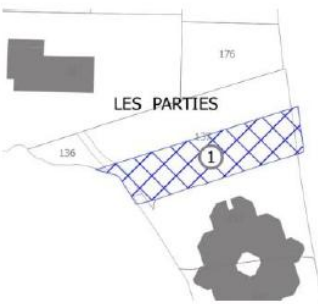



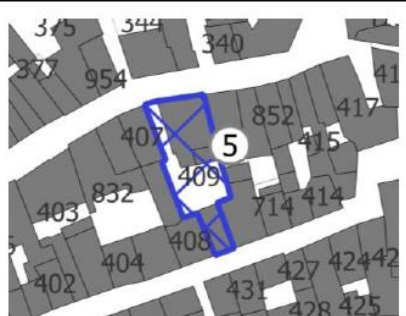


Emplacements réservés

Modification simplifiée n°1

Vu pour être annexé à la délibération du 5 décembre 2024

Liste des emplacements réservés

N°	Destination	Dimensions	Parcelles concernées	Bénéficiaire	Localisation
1	Contournement ferré de l'agglomération lyonnaise	43 mètres de large. 4112 m ²	AD 137	SNCF Réseau	
2	Création d'un quai	2 402 m ²	AD 292 - AD 253	SNCF Réseau	
3	Elargissement du chemin de la Maladière	1013 m ²	AE 110 - AE 137 - AE 138 - AE 140 - AE 458 - AE 459 - AE 474 - AE 0475 AE 476 - AE 477	Commune de Montluel	
4	Création d'une voie entre le chemin de la Maladière et la RD 1084 (espace public et stationnement)	1141 m ²	AE 208	Commune de Montluel	
5	Création d'un cheminement pour relier la Rue Neuve à la Grande Rue et création de logements	527 m ²	AB 409	Commune de Montluel	

6	Elargissement de la route de Jailleux	510 m ² , 3 mètre de largeur	OD 1386, OD 883	Commune de Montluel	
7	Extension de jardins familiaux	5742 m ²	C 94	Commune de Montluel	
8	Création d'une pépinière communale	10 569 m ²	C 94, C 95 et C 96	Commune de Montluel	
12	Création d'un espace public et reconversion d'un bâtiment en locaux municipaux ou centre socio-culturel	1005 m ²	D 1341- D 1350	Commune de Montluel	
13	Création d'un espace public	1157 m ²	AE 197- AE 293 - AE 294	Commune de Montluel	